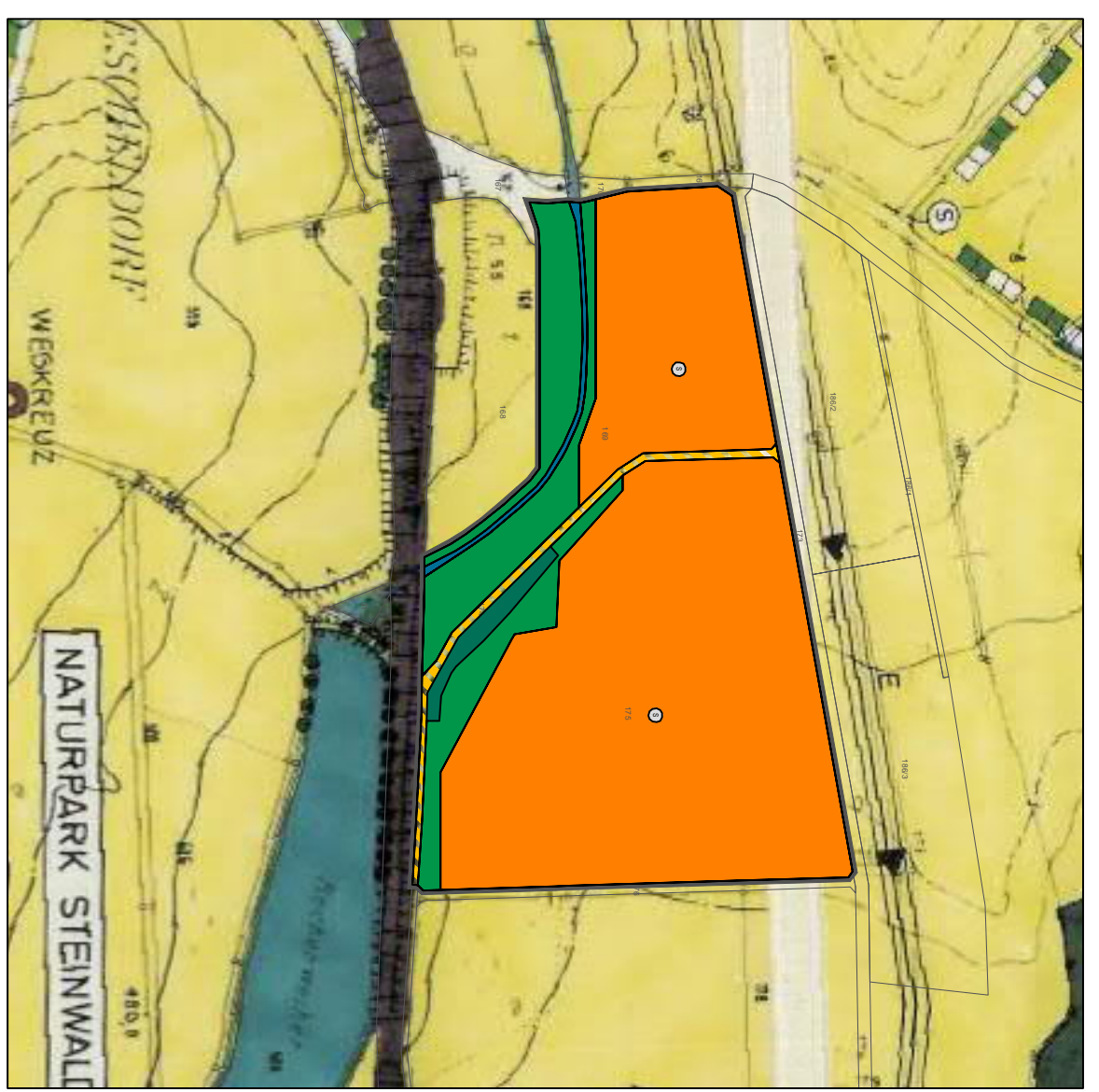
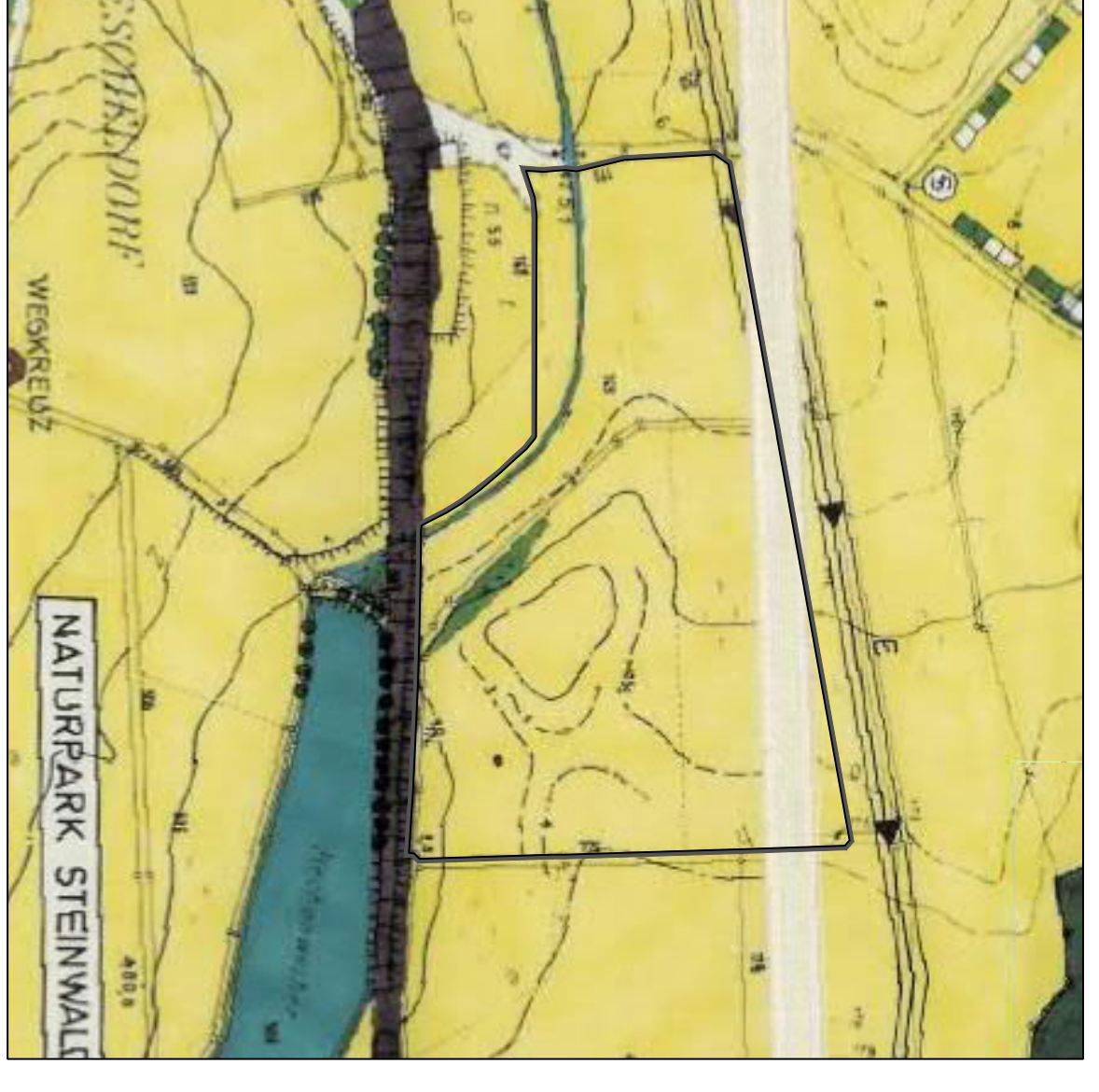
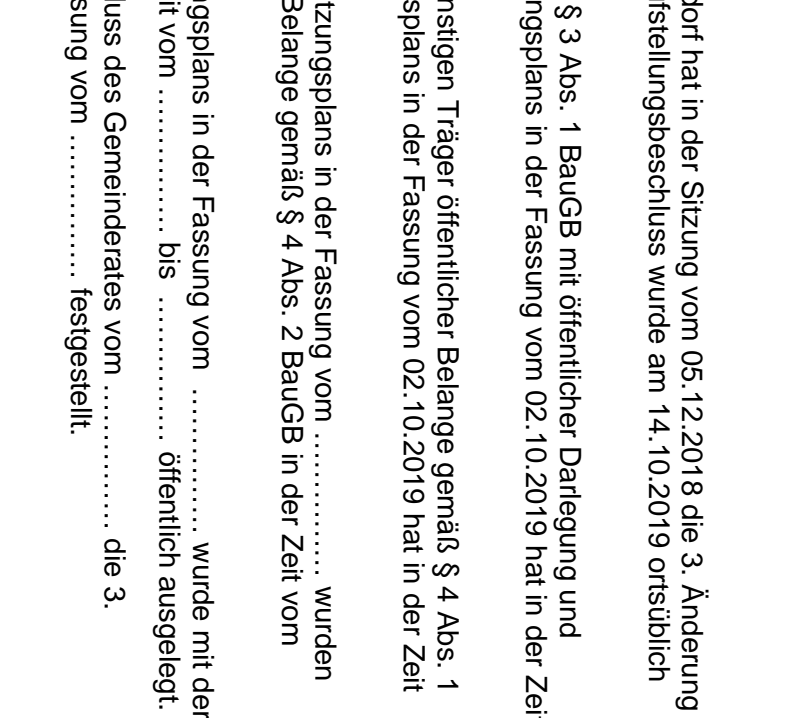


- Legende**
- Umgrenzung des Aktionsgebietes
 - Baulflächen, Baugruben
 - Sonderrechtliche Freizeitanforderungen
 - Flächen für Landwirtschaft
 - Flächen für Wald
 - Verkehrflächen
 - Verkehrflächen besonderer Zweckbestimmung
 - Verkehrsmittel
 - Verkehrsmittel

- Kennzeichnung und rechtliche Übernahme
- offene Schutzzone gemäß Art. 10 BayVerfStVG
- Verordnungsmäßig
- Schutzzone mit Schutzstreifen
- Flächen für Maßnahmen zum Schutz zur Pflege und zur Entwicklung von Natur und Landschaft
- Flächen für Maßnahmen der Landschaftspflege
- Beisp.
- Wasserflächen
- Wasserfläche



VERFAHRENSVERMERKE

- 1) Der Gemeinderat der Gemeinde Reuth b. Erbendorf hat in der Sitzung vom 05.12.2019 das 3. Änderung des Flächennutzungsplans beschlossen. Der Aufstellungsbeschluss wurde am 14.10.2019 schließlich bekanntgegeben.
- 2) Die frühzeitige Öffentlichkeitsbeteiligung gemäß § 3 Abs. 1 BauGB mit öffentlicher Darlegung und Anhörung für die 3. Änderung des Flächennutzungsplans in der Fassung vom 02.10.2019 hat in der Zeit vom 14.10.2019 bis 22.11.2019 stattgefunden.
- 3) Die frühzeitige Beteiligung der Behörden und sonstigen Träger öffentlicher Belange gemäß § 4 Abs. 1 BauGB in der Fassung vom 02.10.2019 hat in der Zeit vom 14.10.2019 bis 22.11.2019 stattgefunden.
- 4) Zu dem Entwurf der 3. Änderung des Flächennutzungsplans in der Fassung vom wurden die Behörden und sonstigen Träger öffentlicher Belange gemäß § 4 Abs. 2 BauGB in der Zeit vom bis beteiligt.
- 5) Der Entwurf der 3. Änderung des Flächennutzungsplans in der Fassung vom wurde mit der Begründung gemäß § 3 Abs. 2 BauGB in der Zeit vom bis öffentlich ausgelegt.
- 6) Die Gemeinde Reuth b. Erbendorf hat mit Beschluss des Gemeinderates vom die 3. Änderung des Flächennutzungsplans in der Fassung vom beschlossen.

Reuth b. Erbendorf, den

1. Bürgermeister (Siegel)

7) Der Landrätin Trucheneuth hat die 3. Änderung des Flächennutzungsplans im Bescheid vom gemäß § 5 Abs. 5 genehmigt.

8) Ausgelegt

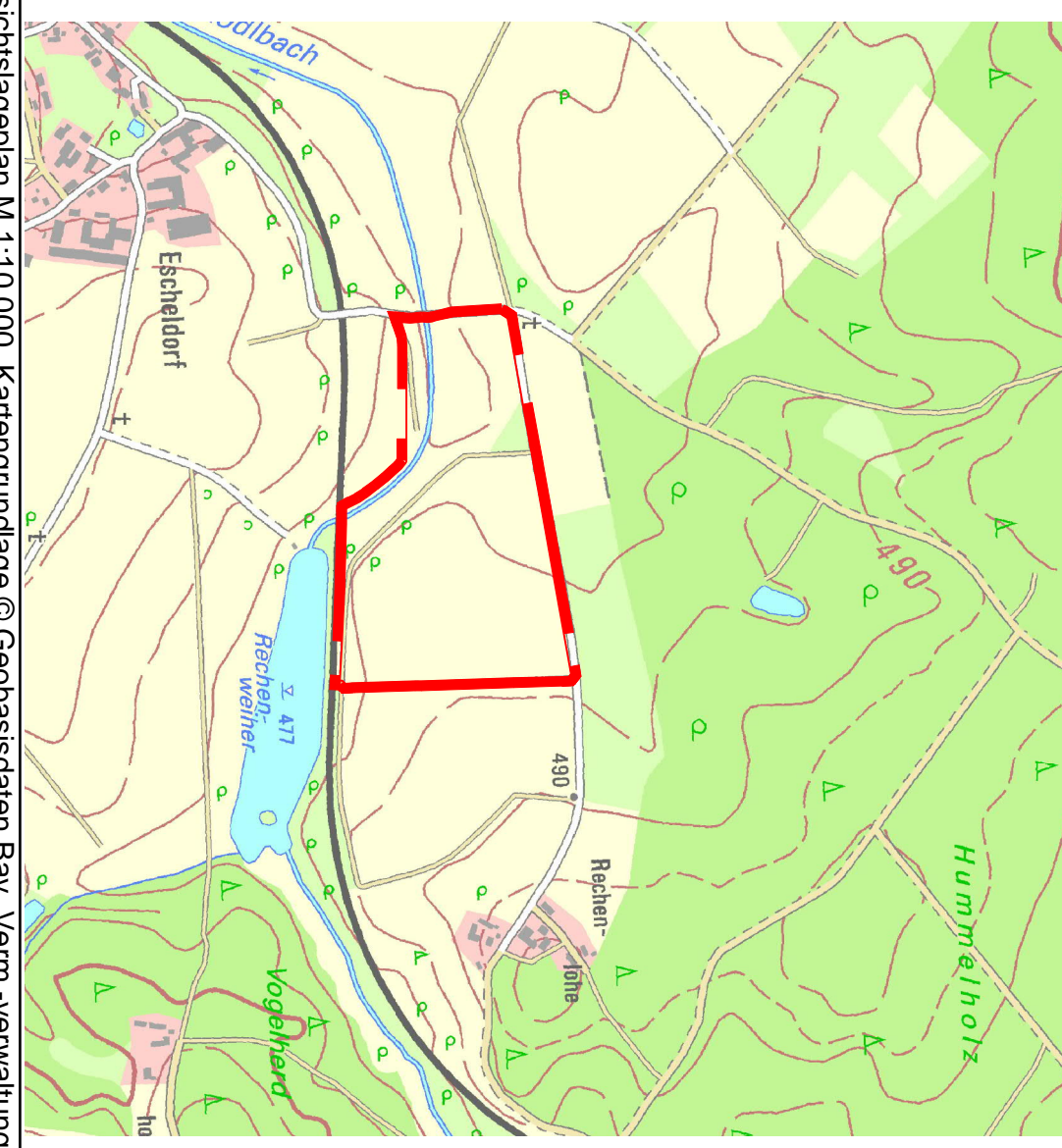
Reuth b. Erbendorf, den

1. Bürgermeister (Siegel)

9) Die Erteilung der Genehmigung der 3. Flächennutzungsplanänderung wurde am gemäß § 8 Abs. 9 BauGB schließlich beschlossen gemäß der Flächennutzungsplanänderung 3a vom 18.11.2019.

Reuth b. Erbendorf, den

1. Bürgermeister (Siegel)



Gemeinde Reuth b. Erbendorf
Hauptstraße 1
92703 Krummenaab

**Flächennutzungsplan
3. Änderung**

Formal	Kreisoberung	Datum der Fassung:	Teil Nr.:
DIN A1	24.06.2020	01.07.2020	1000-FNP-2
Entwurf: TB MARKERT Projektierung: TB MARKERT Auftraggeber: Gemeinde Reuth b. Erbendorf Auftraggeber-Nr.: 1000-FNP-2 Auftraggeber-Adresse: Hauptstraße 1, 92703 Krummenaab		Entwurf: TB MARKERT Projektierung: TB MARKERT Auftraggeber: Gemeinde Reuth b. Erbendorf Auftraggeber-Nr.: 1000-FNP-2 Auftraggeber-Adresse: Hauptstraße 1, 92703 Krummenaab	

